

Foto: Tomo Jeseničnik

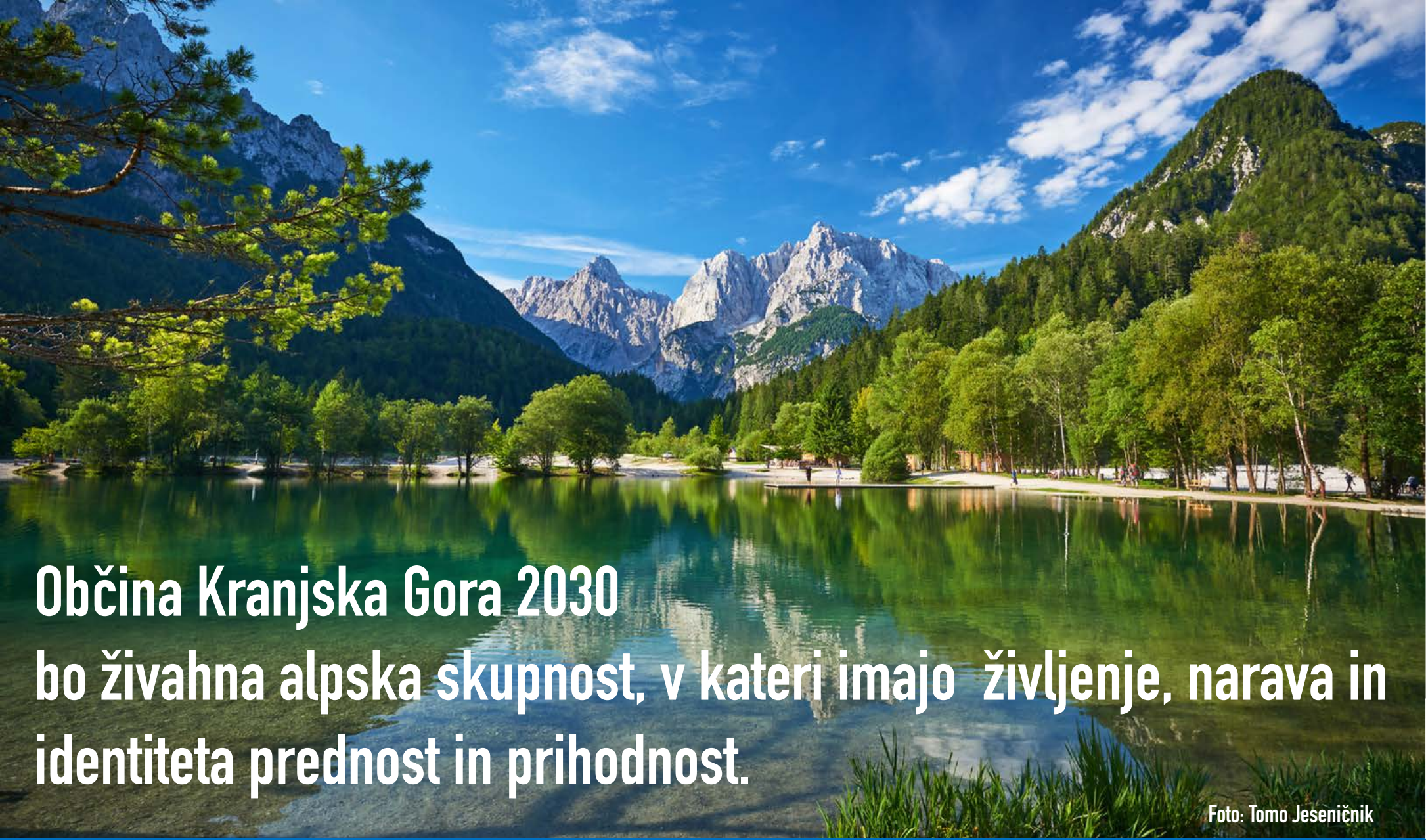
Delovno gradivo za  
javnost

# PRVI IN DRUGI DEL: UVOD IN ANALIZA

## Strategija trajnostnega razvoja Občine Kranjska Gora 2030

KRANJSKA GORA  
**2030**

Naročnik: Občina Kranjska Gora  
Izvajalec: K&Z, Svetovnje za razvoj d.o.o., Marec 2020  
Fotografije: Mediateka STO



**Občina Kranjska Gora 2030**  
bo živahna alpska skupnost, v kateri imajo življenje, narava in identiteta prednost in prihodnost.

Foto: Tomo Jeseničnik

# VIZIJA

- ALPSKA
- URAVNOTEŽENA
- TRAJNOSTNA
- PAMETNA
- POVEZANA
- PRIJAZNA OBČANOM
- OHRANJENA KMETIJSKA ZEMLJIŠČA, NARAVA IN VIRI
- PRISTNA IN MOČNA SKUPNOST
- TURISTIČNA
- MEDNARODNA
- DINAMIČNA IN NAPREDNA



# VSEBINA

- **PRVI DEL: Uvod**
- **DRUGI DEL: Občina Kranjska Gora danes (Analiza stanja 2019)**
- TRETJI DEL: Rezultati ankete med občani
- ČETRTI DEL: Strategija Občina Kranjska Gora 2030

# PRVI DEL: Uvod

Foto: LTO KG, B. ROJNIK



KRANJSKA GORA  
**2030**

## Strategija trajnostnega razvoja Občine Kranjska Gora 2030

### Proračun in NRPji

Strategija turizma OKG 2015–2025  
Program kulture (\*)  
Strategija ohranjanja zdravja starejših  
na območju Zg. Gorenjske 2017–2021

Lokalni energetski koncept 2012–2022  
Plan razvoja in vzdrževanja občinskih  
cest 2017–2020  
Celostna prometna strategija (\*)

### OPN

Strategija razvoja OŠ J. Vandot do leta  
2023  
Strateški načrt občinske knjižnice  
Jesenice 2017–2021  
Strateški načrt JZ GMJ 2016–2020

# POTEK PRIPRAVE STRATEGIJE



# ELEMENTI STRATEGIJE



## STRATEŠKA SKUPINA (3 delavnice)

- Naloga: USMERJA, ODLOČA, PREVERJA
- Junij -september - november/ december

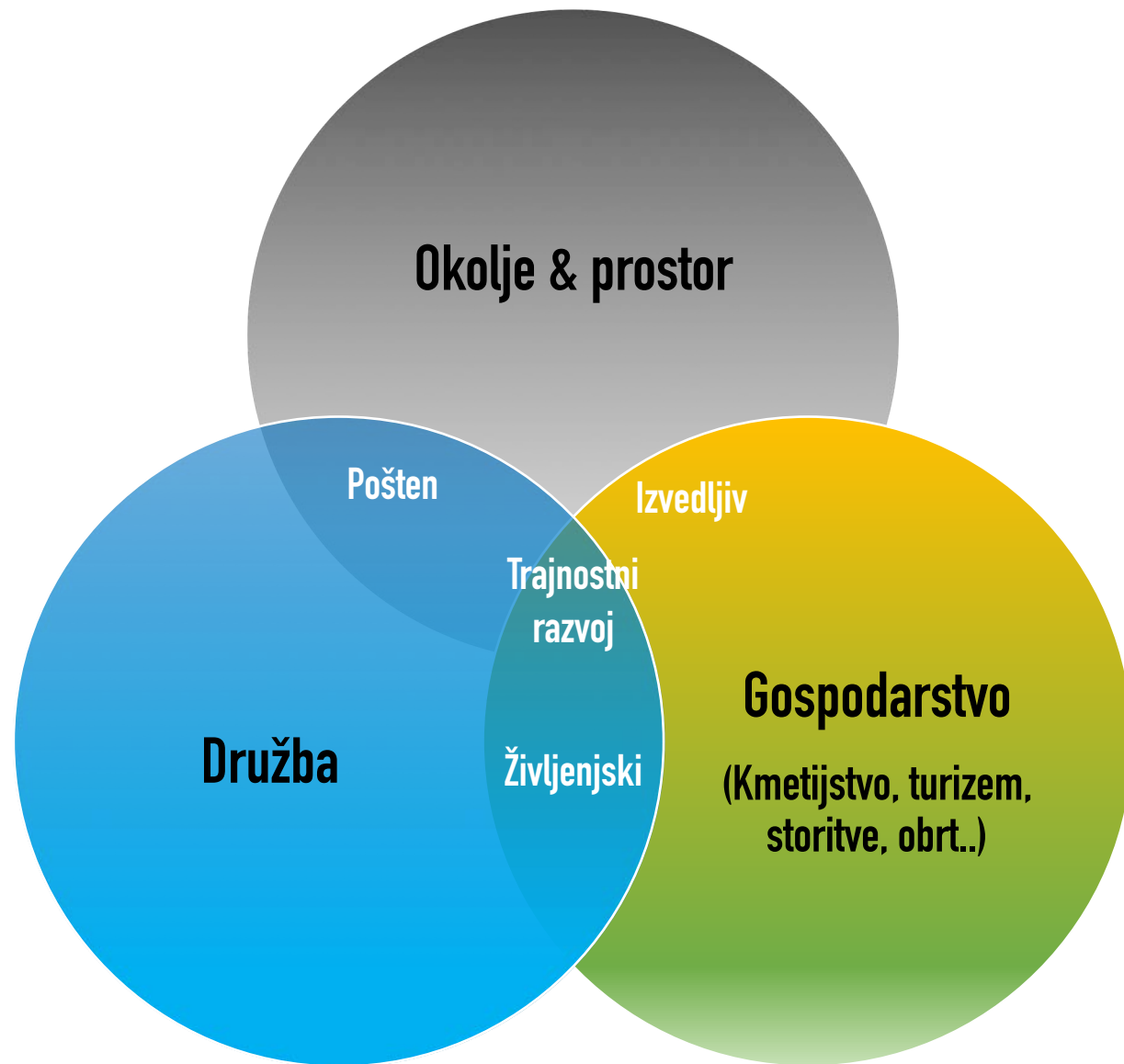
## POSVETOVALNE FOKUSNE SKUPINE (3 delavnice)

- KULTURA
- KMETIJSTVO & GOSPODARSTVO
- MLADI

## VKLJUČEVANJE OBČANOV

- Anketa - 199 sodelujočih
- Javna predstavitev z delavnico

TRAJNOSTNI KONCEPT =  
RAVNOTEŽJE

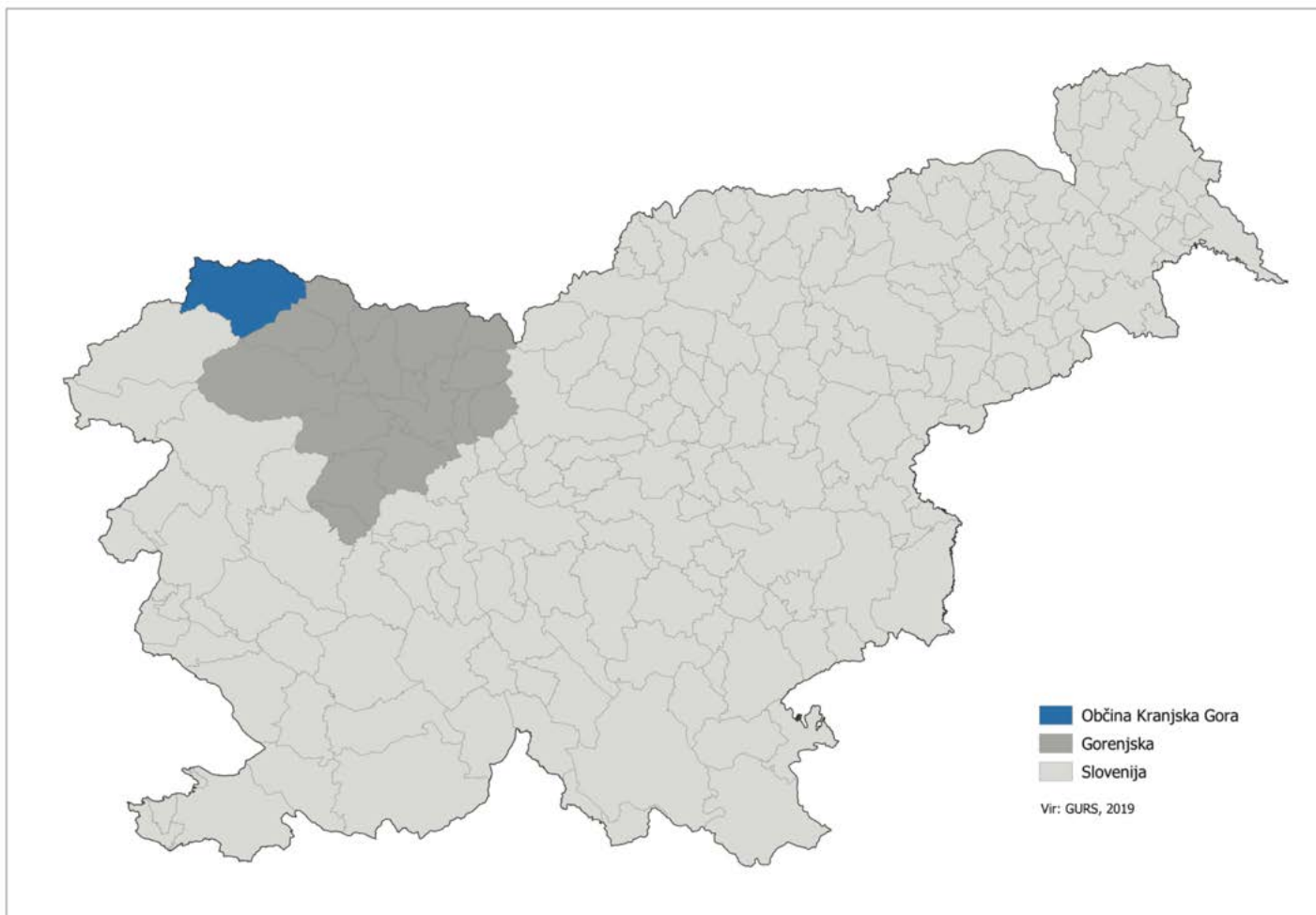


# DRUGI DEL: Občina Kranjska Gora danes (Analiza stanja 2019)



Foto: Alan Kosmač, Sidarta, Mediteteka STO

# OBČINA KRANJSKA GORA V ŠTEVILKAH



**256,3 km<sup>2</sup>**

12% Gorenjske, 1,3% Slovenije, 17. po površini

**5.219 prebivalcev**

2,6% Gorenjske, 0,25% Slovenije, 97. mesto v SLO

**98–103. mesto po razvitosti**

od 212 glede na kazalnik razvitosti občin, 1.01 (Ministrstvo za finance, 2018–2019)

[http://www.mf.gov.si/si/delovna\\_podrocja/lokalne\\_skupnosti/izracuni/dolocitev\\_koeficientov\\_razvitosti\\_obcin/za\\_leti\\_2018\\_in\\_2019/](http://www.mf.gov.si/si/delovna_podrocja/lokalne_skupnosti/izracuni/dolocitev_koeficientov_razvitosti_obcin/za_leti_2018_in_2019/)

**OBCINA KRANJSKA GORA  
V ŠTEVILKAH**

	<b>2008</b>	<b>2019</b>
Prebivalci	5.401	5.206
Prebivalci 15-26	719	453
Prebivalci 65+	968	1.460
Povprečna starost	44	49
Povprečna net plača v EUR	861	1.018
Število delovnih mest	1.420	1.559
Ležišča (op. 2017)	5.873	6.852
Turisti	146.655	230.609
Prenočitve	461.567	871.112
Kmetije (samozaposleni)	41	36



Vir: SURS

# DEMOGRAFIJA

## Upad in staranje prebivalstva



! SLIKA JE DELOMA  
IZKRIVLJENA, KER MED  
STALNIMI PREBIVALCI  
VELIKO 'VIKENDAŠEV'  
TER DELOMA OSEBE V  
DOMU STAROSTNIKOV.

Naselje	Prebivalstvo 2011	Prebivalstvo 2018	Povprečna starost (leta)	Indeks staranja	% preb. starih 0- 14 let	% preb. starih 15-64 let	% preb. 65 let ali več
<b>KRANJSKA GORA</b>	<b>5302</b>	<b>5212</b>	<b>48,1</b>	<b>228,2</b>	<b>11,9</b>	<b>61,0</b>	<b>27,1</b>
Belca	170	161	46,8	205,6	11,2	65,8	23,0
Dovje	640	620	44,6	147,3	15,0	62,9	22,1
Gozd Martuljek	631	636	50,0	339,3	8,8	61,3	29,9
Kranjska Gora	1439	1491	51,4	326,0	9,8	58,3	31,9
Log	93	95	41,3	64,7	17,9	70,5	11,6
Mojstrana	1175	1098	46,5	184,9	13,8	60,6	25,6
Podkoren	405	390	49,1	259,5	10,8	61,3	27,9
Rateče	644	618	45,6	182,3	12,8	63,9	23,3
Srednji Vrh	32	32	47,7	266,7	9,4	65,6	25,0
Zgornja Radovna	73	71	48,0	157,1	19,7	49,3	31,0

Slo: 43,3  
Gor.: 42,9

Slo: 130  
Gor.: 124



KRANJSKA GORA

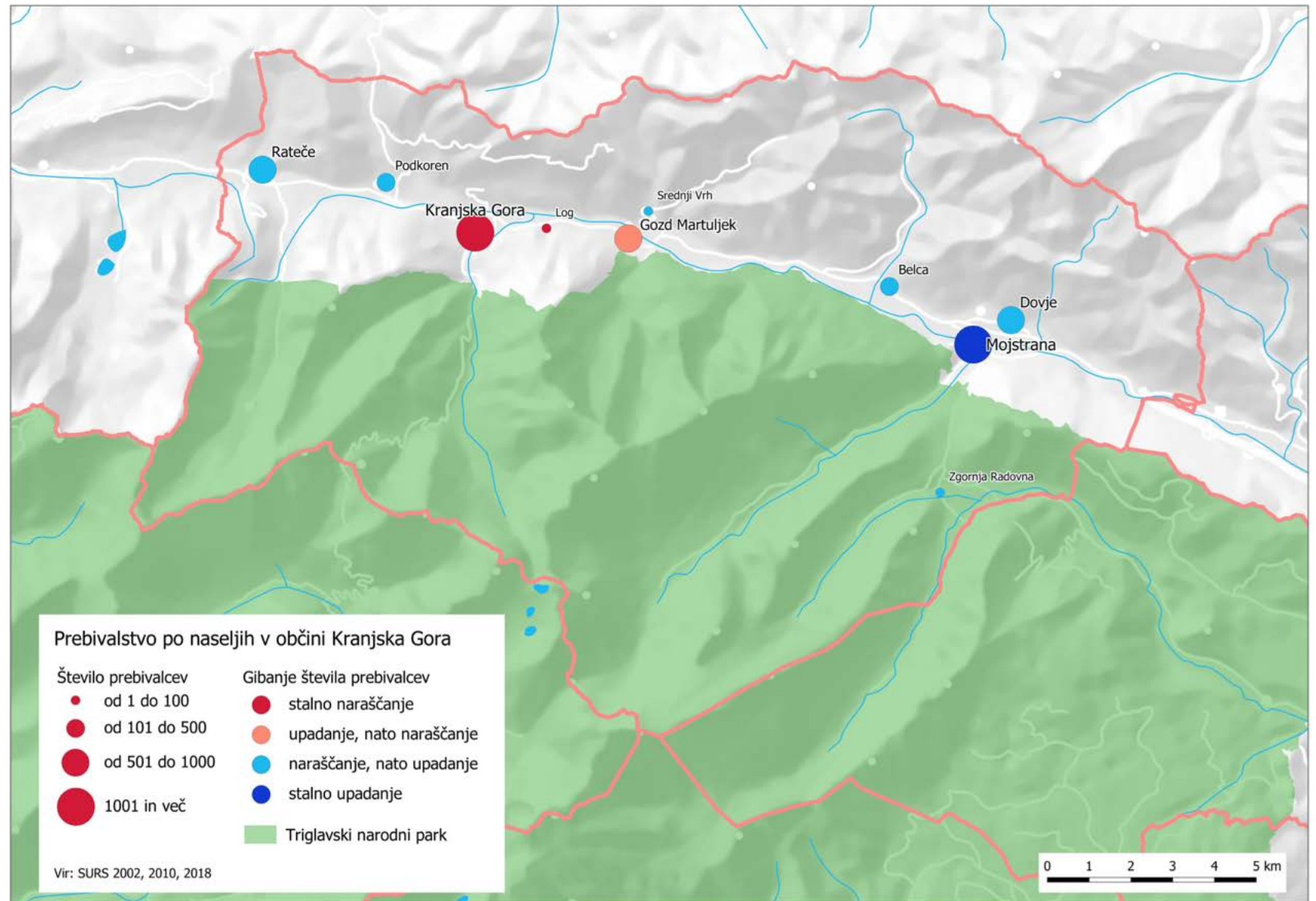
2030

# DEMOGRAFIJA

## Prebivalstvo po naseljih v občini Kranjska Gora

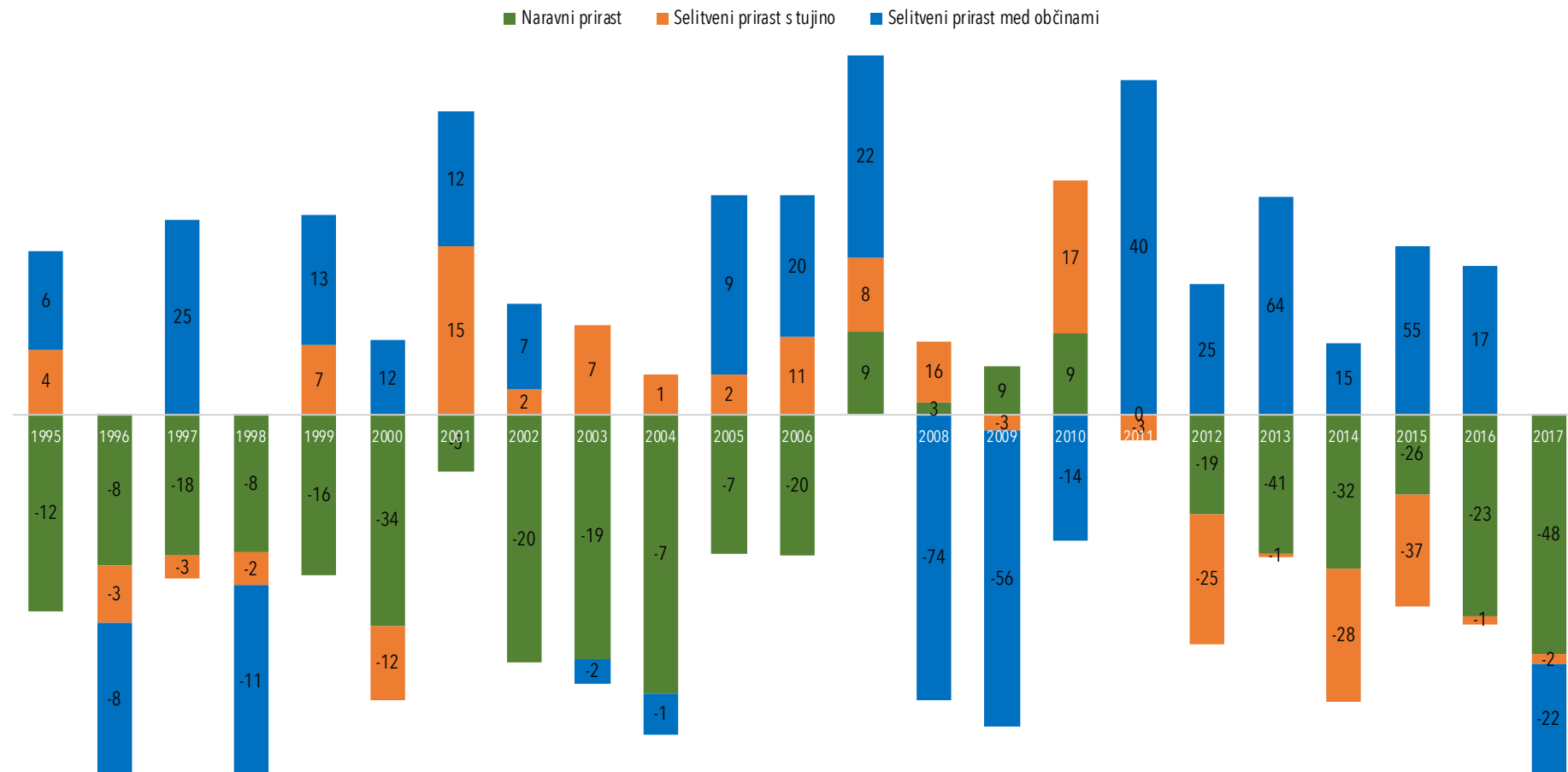


KRANJSKA GORA  
**2030**



# DEMOGRAFIJA 1995–2017 v Občini Kranjska Gora

## Negativen prirast prebivalstva



# DELOVNA MESTA

## Leta 2017 1.464, 2018 pa že 1.513 delovnih mest.

1.260 v organizacijah, 169 samozaposlenih, 36 kmetov. Dec 2018 je bilo 118 ali 5,3 % brezposelnih (SI 8,2 %). Indeks DM v občini 2018: 73 (1.513 DM/ 2.069 DAP)



# DELOVNE MIGRACIJE

## v občino

**779 ali 52 % delovnih mest  
zapolnjujejo domačini,  
734 oseb prihaja na delo v  
KG od drugod.**

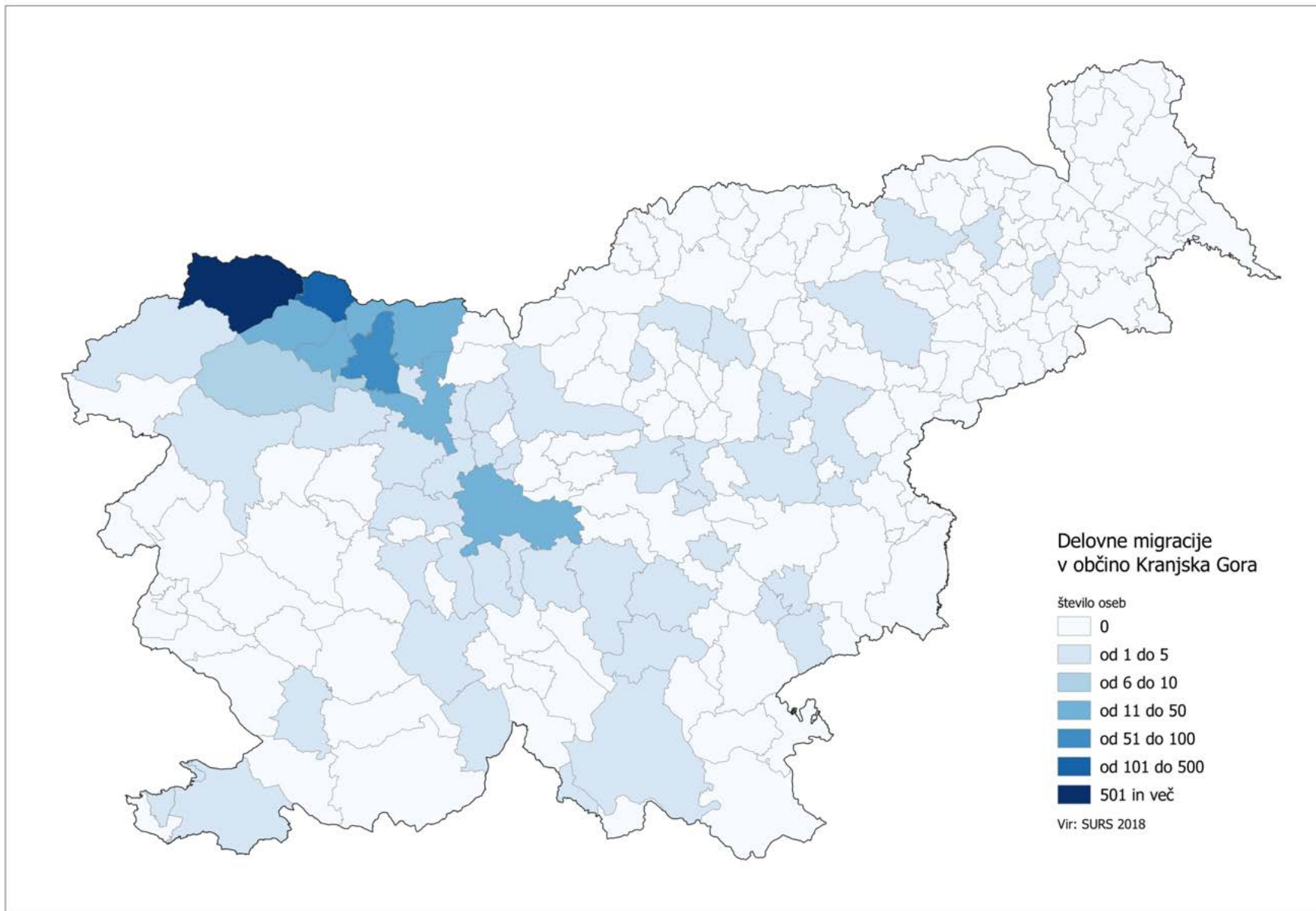
Od kod prihajajo zaposelni v KG:

414 Jesenice  
77 Radovljica  
44 Ljubljana  
41 Bled  
35 Žirovnica ...



KRANJSKA GORA

2030



# DELOVNE MIGRACIJE

## iz občine

### 1.290 občanov dela izven občine.

Kje so zaposleni občani KG:

779 Kranjska Gora

463 Jesenice

414 Ljubljana

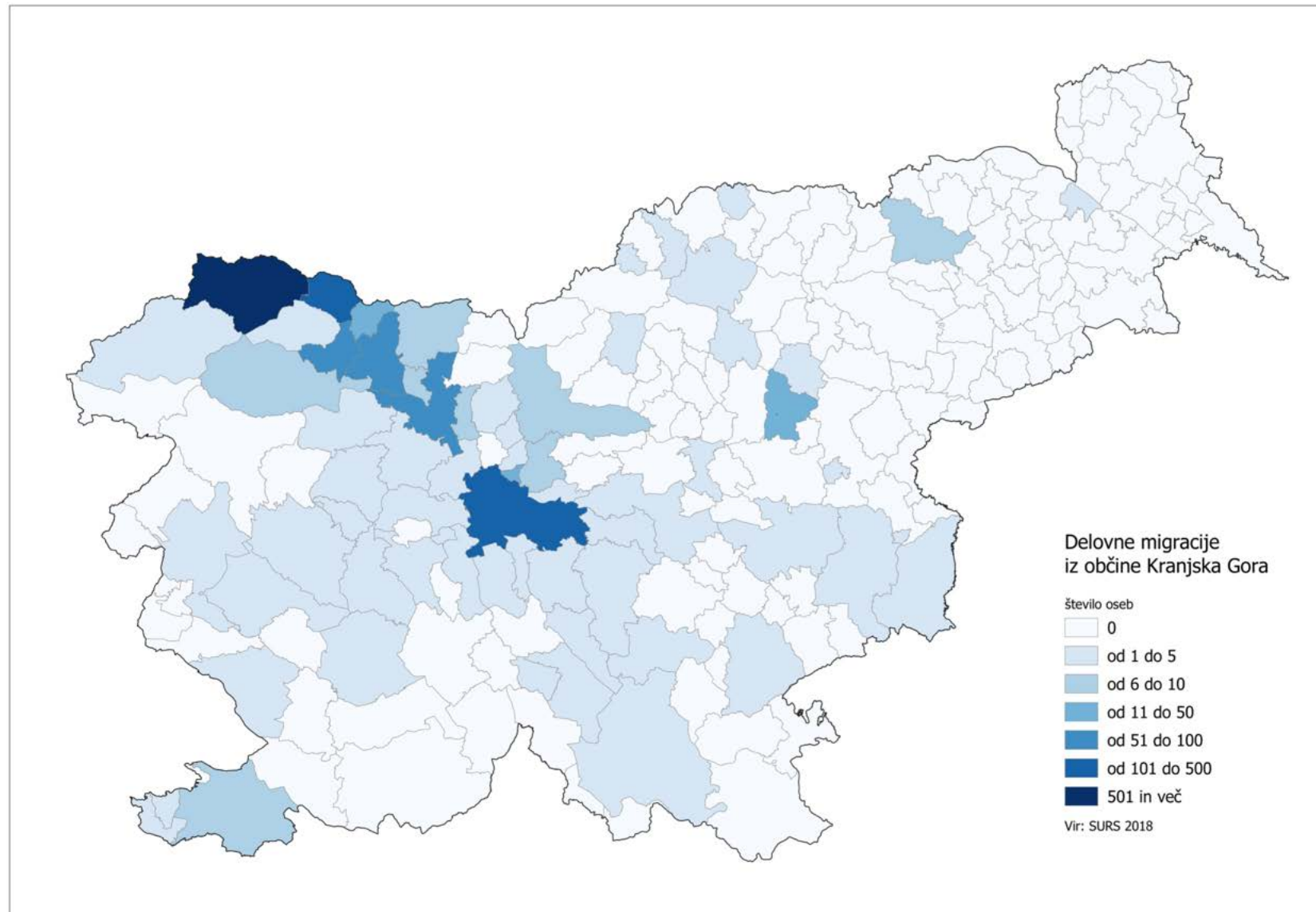
91 Kranj

79 Radovljica

56 Bled...



! SLIKA JE DELOMA  
IZKRIVLJENA, KER JE  
MED STALNIMI  
PREBIVALCI VELIKO  
'VIKENDAŠEV'. DELO  
V V A/I NI ZAJETO.



# GOSPODARSKA STRUKTURA

## Turizem = prevladujoča panoga

V njej je 54 % vseh zaposlenih v gospodarstvu. V letu 2018 je ustvarila 43 % prihodkov celotnega gospodarstva OK.

Občina Kranjska Gora, AJPES, 2018

Število gospodarskih subjektov: 276 (od tega 148 sp)

Število zaposlenih v gospodarstvu: 751

Obseg prihodkov: 70 mio EUR, 2,7% rast na 2017

Dobiček: 4,1 mio EUR, 34 % rast na 2017

Dodana vrednost:

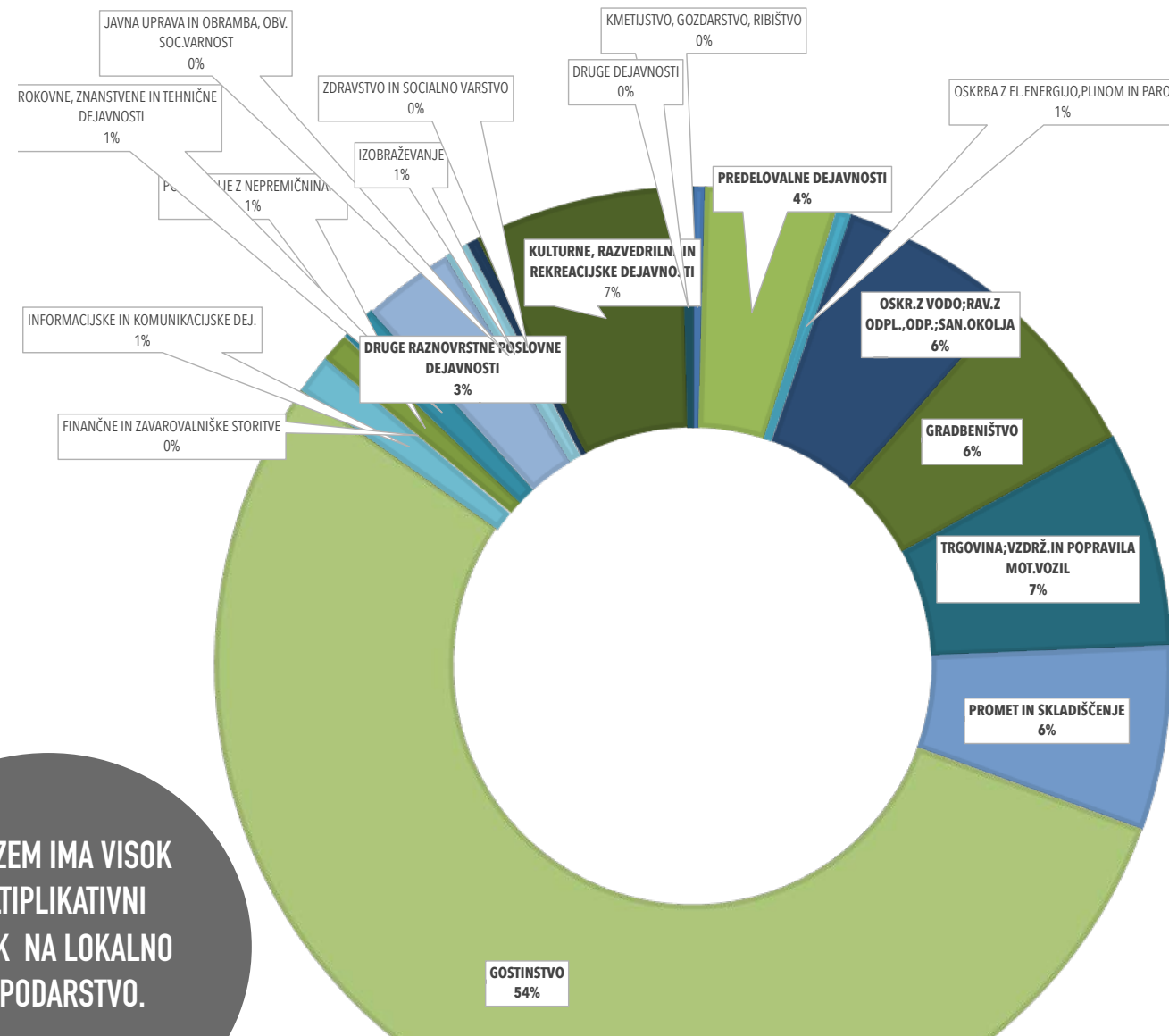
38.055 EUR/ zaposlenega v gd (44.415 EUR/z v SI)

33.958 EUR/ zaposlenega v s.p.

Povprečna neto plača 2018: 975 EUR, SI= 1.092 EUR (surs).



KRANJSKA GORA  
2030



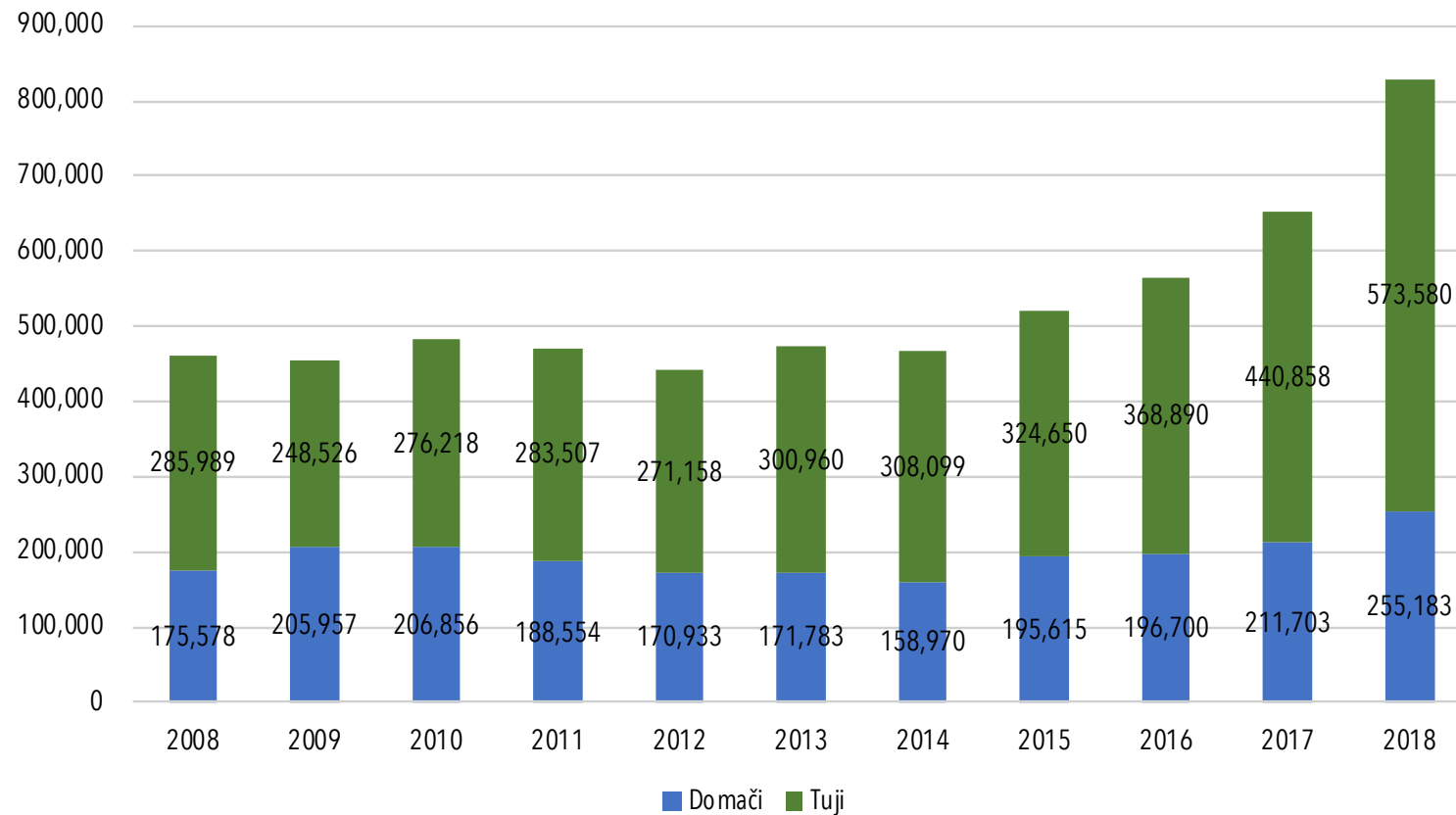
! TURIZEM IMA VISOK MULTIPLIKATIVNI UČINEK NA LOKALNO GOSPODARSTVO.

# TURIZEM v KG je v zadnjih letih rasel hitreje kot je znašala povprečna rast v RS.

828.763 nočitev, 308.192 gostov, 2,69 dni,  
69 % tuji  
15% letna rast nočitev 2017/2016, Slovenija 12,6 %, 21 % nočitev Julijskih Alp, 5 % nočitev Slovenije, Slovenija 2,65 dni



KRANJSKA GORA  
2030



Vir: SURS

\*zaradi nove metodologije podatki za 2018 niso povsem primerljivi s predhodnimi leti

# TURIZEM

## 1,51 ležišč na prebivalca občine KG

Občina	Število ležišč			Struktura stalnih ležišč 2017			Število ležišč/ prebivalca 08/2018
	2008	Avgust 2018	November 2018	% hoteli	% kampi	% ostali	
Bovec	3931	5987	2308	13%	46%	41%	1,96
Kobarid	1369	3263	1997	8%	56%	35%	0,80
Tolmin	944	2809	1445	12%	26%	61%	0,25
<i>Dolina Soče</i>	<i>6244</i>	<i>12059</i>	<i>5750</i>	<i>12%</i>	<i>44%</i>	<i>44%</i>	<i>0,66</i>
Bled	5149	8719	5946	45%	18%	36%	1,11
Bohinj	6314	9223	6384	17%	22%	61%	1,80
Gorje	248	655	375	3%	0%	97%	0,23
Jesenice	117	733	306	0%	48%	52%	0,04
<b>Kranjska Gora</b>	<b>5873</b>	<b>7849</b>	<b>5562</b>	<b>31%</b>	<b>14%</b>	<b>55%</b>	<b>1,51</b>
Radovljica	2566	3442	1263	15%	68%	17%	0,18
Žirovnica	124	404	236	14%	0%	86%	0,09
Brda	319	599	555	41%	0%	59%	0,11
JULIJSKE ALPE	26954	43683	26377	23%	30%	47%	0,62
SLOVENIJA	110248	161476	126254	38%	21%	41%	0,08



Vir: SURS

# KMETIJSTVO v občini Kranjska Gora

## Manj kmetij, manj obdelanih površin in manj GVŽ



! ZADNJI POPIS  
KMETIJSTVA JE BI L V  
LETU 2020, ZATO JE  
NA TEJ PODLAGI  
TEŽKO OCENJEVATI  
DANAŠNJE STANJE..



Kazalnik	SLOVENIJA		Kranjska Gora	
	2000	2010	2000	2010
Število kmetijskih gospodarstev	86467	74646	190	168
Površina kmetijskih zemljišč v uporabi na KG [v ha]	5,6	6,4	8,6	7,2
Površina kmetijskih zemljišč v uporabi na 1.000 prebivalcev [v ha]	244	232	304	229
Delež KG z 10 ali več hektarov kmetijskih zemljišč v uporabi [v %]	12,7	15,3	32,1	23,2
Število glav velike živine na kmetijsko gospodarstvo	5,4	5,6	5,6	5,9
Število glav velike živine [GVŽ] na 1.000 prebivalcev	236	206	198	186
Delež kmetijskih gospodarstev, ki redijo živino [v %]	89,6	78,6	94,2	85,7
Polnovredne delovne moči na kmetijsko gospodarstvo	1,25	1,03	1,02	0,71
Delež KG, na katerih je predviden naslednik [v %]	23,1	44,4	60,5	64,3
Ekonomska velikost na kmetijsko gospodarstvo [SO v 1000 EUR]		12,2		7,8
Število glav velike živine [GVŽ]	470498	421553	1069	985
Pretežni namen pridelave družinskih kmetij: za lastno porabo	-	44426	-	101
Pretežni namen pridelave družinskih kmetij: za prodajo	-	29999	-	67

# Povprečna kranjskogorska kmetija (SURS, 2010)

... obdeluje 7,2 ha kmetijskih zemljišč (Slo 6,4)

...redi živino

...ima 5,9 GVŽ (Slo 5,6)

...60 % za lastno porabo, 40 % za trg



# KMETIJSTVO v občini Kranjska Gora

## Kolektivna blagovna znamka potrebna prenove.



GAAL INT. d.o.o.



MOJCA HLEBANJA



TATJANA PETRIČ



MARIJA PEZDIRNIK



ROKODELNICA MOJSTRANA



URŠKA ŠRANC



ŠPELA VOVK ERZAR S.P.



KRISTINA ZIMA JURIČ



# Ocena dostopnosti JAVNIH STORITEV

## Ustrezno



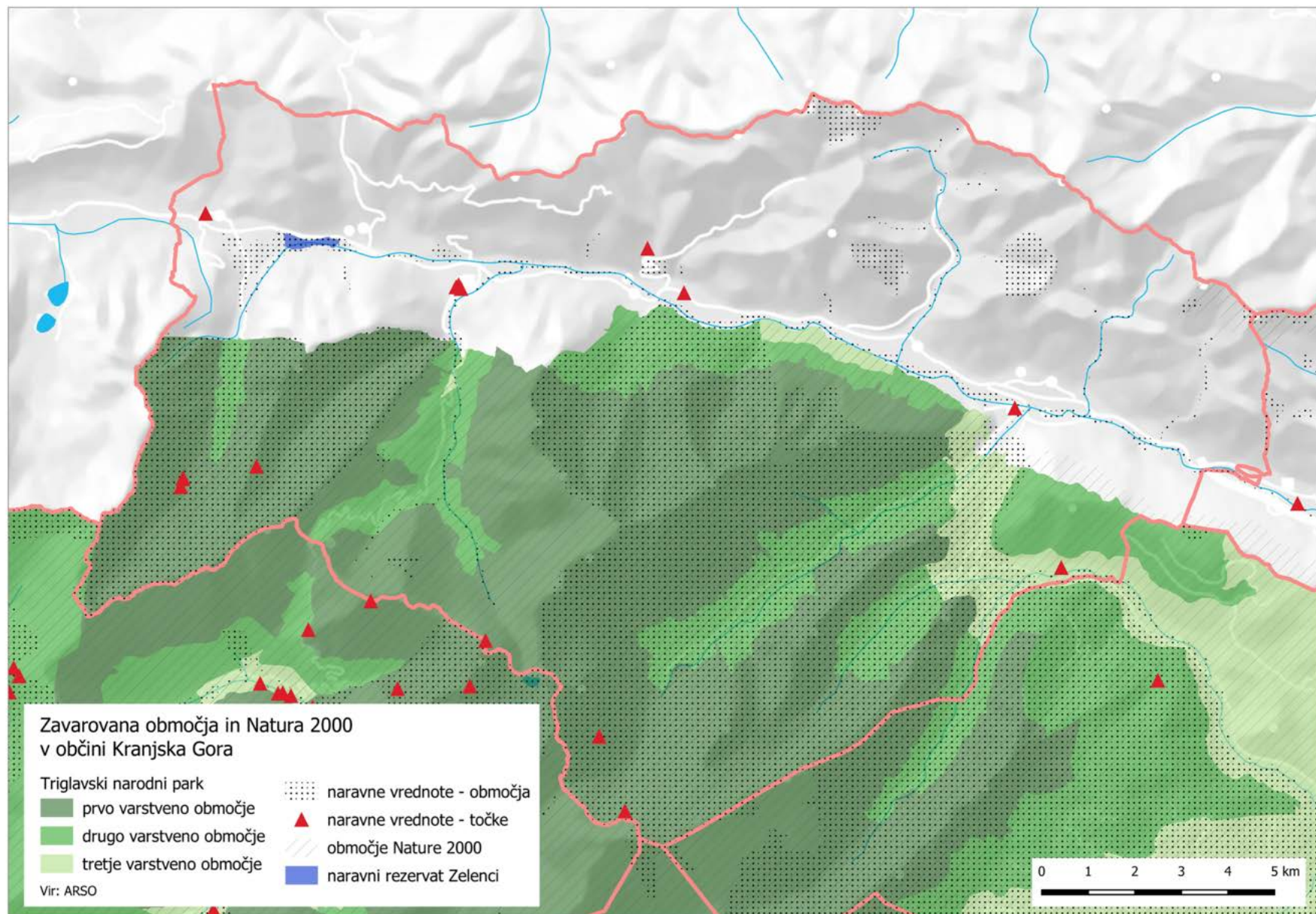
	VZGOJA, IZOBRAŽEVANJE		KULTURA, DRUŽENJE		ŠPORT & REKREACIJA		SOCIALA & ZDRAVJE		STANOVANJA	
	Prostor	Progr	Prostor	Progr	Prostor	Progr	Prostor	Progr	Prostor	Progr
Predšolski otroci	Zadostno	Ustrezno	Ustrezno	Ustrezno	Ustrezno	Ustrezno	Ustrezno	Ustrezno	Ustrezno	Ustrezno
OŠ mladina	Ustrezno	Ustrezno	Ustrezno	Ustrezno	Ustrezno	Ustrezno	Ustrezno	Ustrezno	Ustrezno	Ustrezno
Dijaki, štud., mladi	Ustrezno	Ustrezno	Ustrezno	Zadostno	Ustrezno	Zadostno	Ustrezno	Ustrezno	Pomanjkljivo	Ustrezno
Aktivni odrasli	Ustrezno	Zadostno	Ustrezno	Zadostno	Ustrezno	Ustrezno	Ustrezno	Pomanjkljivo	Pomanjkljivo	Ustrezno
Seniorji	Ustrezno	Ustrezno	Ustrezno	Ustrezno	Ustrezno	Ustrezno	Ustrezno	Ustrezno	Ustrezno	Ustrezno
Bolni in onemogli	Ustrezno	Ustrezno	Ustrezno	Ustrezno	Ustrezno	Ustrezno	Ustrezno	Zadostno	Ustrezno	Ustrezno
Obiskovalci	Ustrezno	Ustrezno	Ustrezno	Ustrezno	Ustrezno	Ustrezno	Ustrezno	Ustrezno	Ustrezno	Ustrezno

-  Ustrezno
-  Zadostno
-  Pomanjkljivo



# ALPSKA KRAJINA

67 % gozdov, zavarovana  
območja in Natura 2000  
(56,7 %)



# OKOLJE

## Stanje okolja se izboljšuje



### Odvajanje odpadnih voda

71,5 km kanalizacije , 88% ali 1989 priključenih objektov (2018)



### Vodooskrba

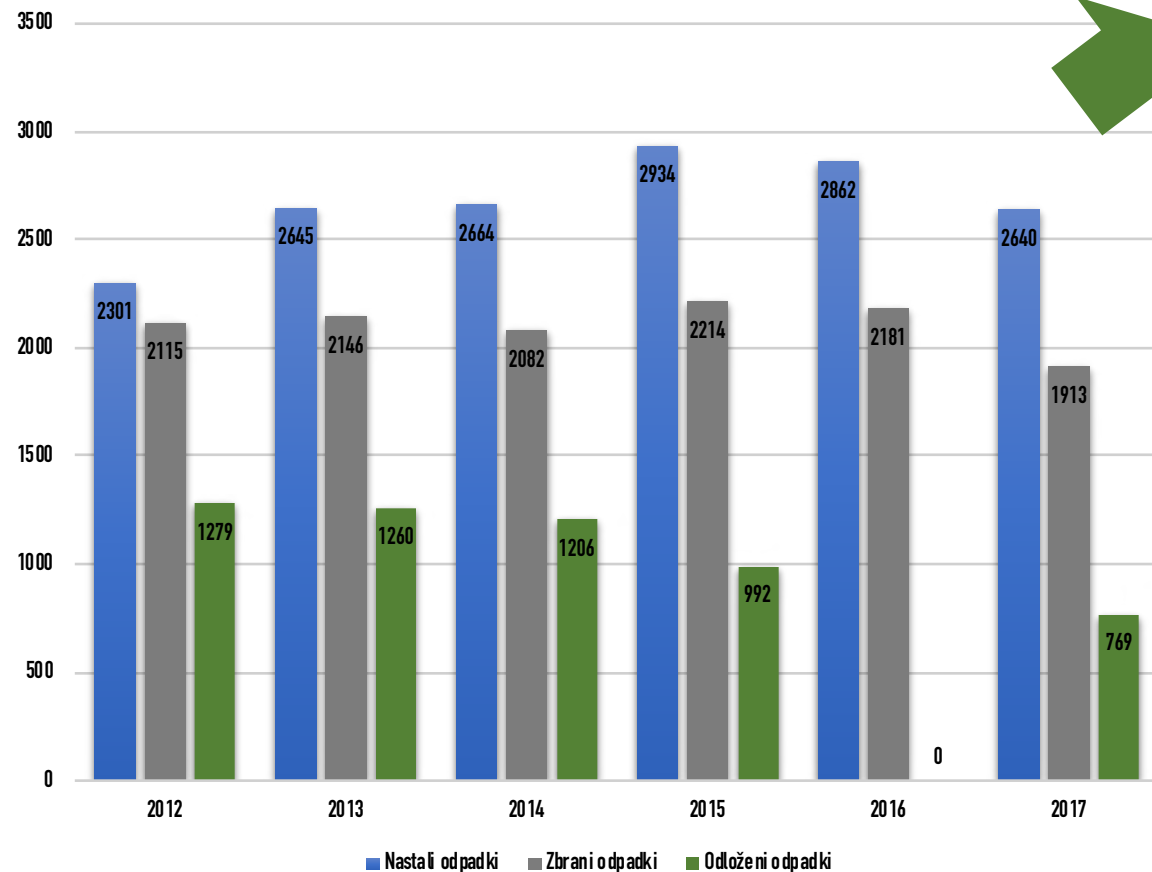
61,9 km vodovodov, 96,5 % priključenih objektov na javni vodovod, 3,5 % zasebni vodovodi

- Poraba vode: 52,6 m<sup>3</sup>/prebivalca (gospodinjstva)
- 100 % mikrobiološka kakovost vode (NIJZ)



### Emisije

- Izvedene energetske sanacije javnih objektov



Nastali, zbrani in odloženi odpadki po letih v tonah v OKG (Vir: SURS)

### ODPADKI: pod povprečjem pri upravljanju z odpadki

- 505 kg/prebivalca odpadkov na leto, več kot v Sloveniji (Bled 611, Gorenjska 496, SI 478)
  - 147 kg odloženih odpadkov v kg/prebivalca (Bled 59, Gorenjska 58, SI 32)

## Odvisni od osebnega avtomobila – CO2



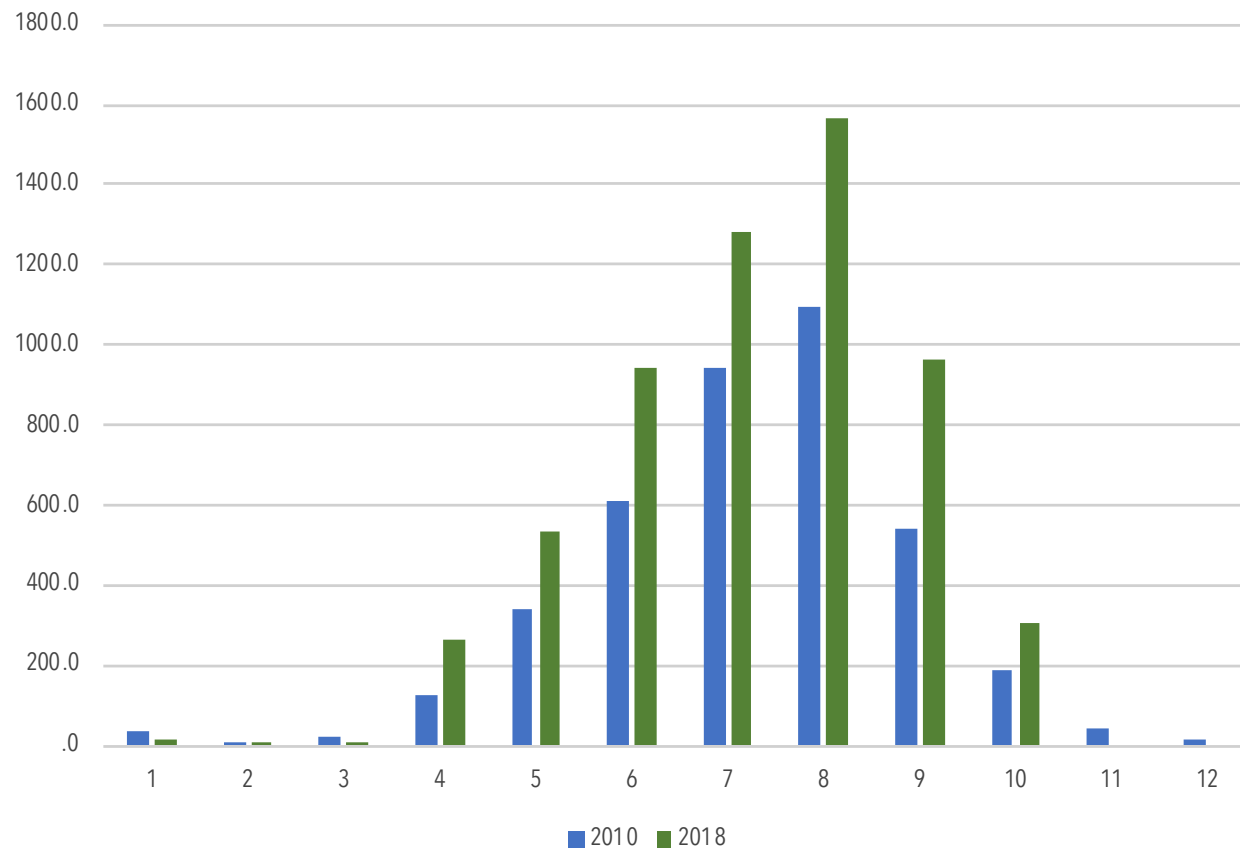
### Ceste

- 67,1 km državnih cest
- 89, 8 km javnih cest , od tega 12, 7 km kolesarskih poti



### Vozila

- 2.994 osebnih vozil leta 2018 kar je 685 več kot leta 2001
- 556 vozil/1.000 prebivalcev (SI 541)
- 8,9 povprečna starost osebnega avtomobila (SI 10)



Vršič, Povprečni mesečni dnevni promet po mesecih v letih 2010 in 2018

# OPN (osnutek)

## izhodišča strateškega prostorskega razvoja

OBČINSKI PROSTORSKI NAČRT - DOPOLNJENI OSNUTEK  
STRATEŠKI DEL

ZASNOVA PROSTORSKEGA RAZVOJA

### LEGENDA

#### ZASNOVA OMREŽJA NASELJI

- občinsko središče
- pomembnejše lokalno središče

#### PREDNOSTNA OBMOČJA ZA RAZVOJ POSELITVE

- območja za stanovanja

#### PREDNOSTNA OBMOČJA ZA RAZVOJ DEJAVNOSTI

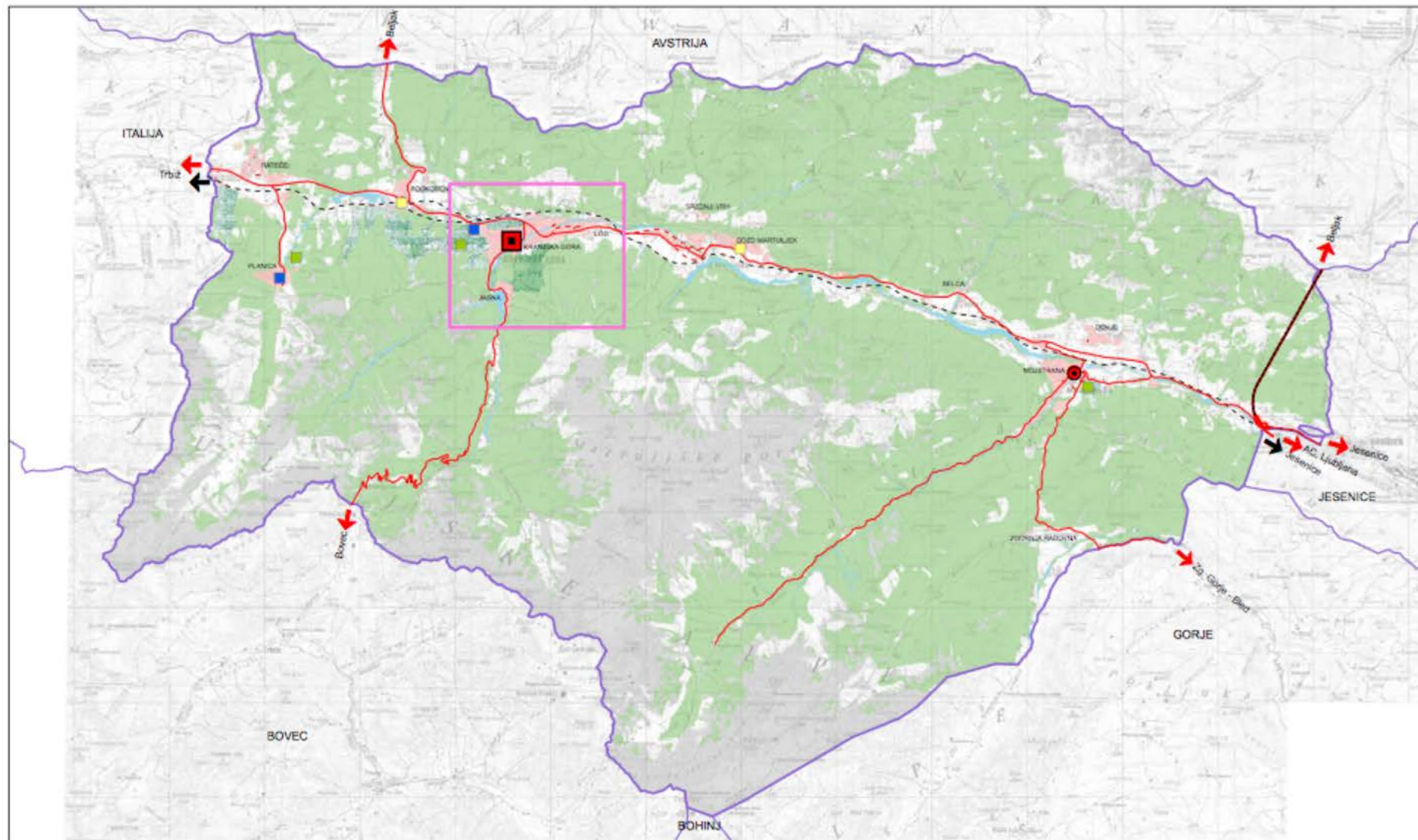
- območja za rekreacijo
- območja za turizem

#### TEMLJNE SMERI PROMETNEGA POVEZOVANJA

- železnica - plan
- državne ceste
- državne ceste - tunel
- pomembnejše lokalne ceste - plan
- smeri cestnih povezav
- smeri železniških povezav

#### DRUGA POMEMBNA OBMOČJA

- rekreacijska območja v krajini
- območja mineralnih surovin
- urbano naselje osrednjega značaja
- poselitvena območja
- celinske vode
- vodni zadrževalnik
- gozdna zemljišča
- kmetijska in druga zemljišča
- visokogorje
- območje občine Kranjska Gora (po DKN)
- meje sosednjih občin in držav



OBČINA KRANJSKA GORA